





Legenda inrichtingsplan

KUST

-  Westerschelde
-  strand
-  zeedijk
-  duin met duinbeplanting
-  hoog duin
-  laag duin



WATER

-  polderafwatering
-  duiker
-  zoutwater kanaal
-  kwelsloot
-  sloot (zoet water)

NATUUR EN VEGETATIE

-  getijdegeul (permanent water)
-  slikken (-0,5 tot +0,5 NAP)
-  schorren (+0,5 tot +0,75 NAP)
-  zilte graslanden (+0,75 tot +1,00 NAP)
-  graslanden (> +1,00 NAP)
-  karrevelden
-  broedeilanden
-  duinvallei
-  hagen
-  struweel
-  bomen
-  duinstruweel
-  gras

INFRASTRUCTUUR

-  weg
-  parkeren, verhard
-  parkeren, halfverhard
-  fietspad
-  landschapscircuit (wandelen)
-  wandelpad
-  ruiterpad

GEBRUIK

-  recreatiewoningen
-  hotel en bezoekerscentrum
-  faciliteiten
-  boulevard en wandelpad
-  duincamping
-  optionele ruimte voor (recreatie) woningen
-  pier en observatiehut
-  strandpaviljoen
-  bestaande (te handhaven) bebouwing
-  tuinen
-  zilte tuinen
-  zilte landbouw
-  vuurtoren